

Die EU-Beitrittsländer 2004  
Lösungsvorschläge

Folie

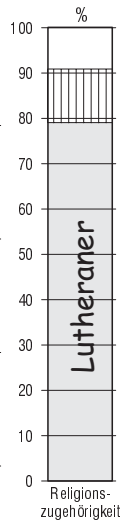
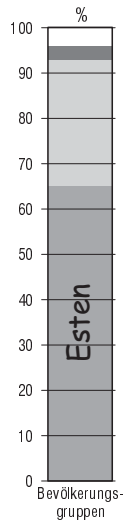
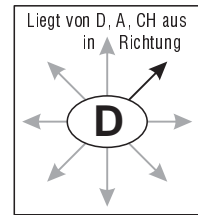
14.3.4

EU-Beitrittsländer 2004 - Karteikarte ESTLAND

Die Staaten der Europäischen Union - Basiswissen **ESTLAND**

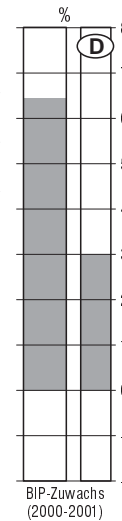
Das sollte ich über ESTLAND wissen:

Fläche: 45 227 km<sup>2</sup> ca. 13 % der Fläche } Deutschlands\*  
 Einwohner: 1,5 Mio. ca. 2 % der Einwohner } Österreichs\*  
 Bevölkerungsdichte: 33 E./km<sup>2</sup> ca. 14 % der Bev.-dichte } der Schweiz\*



Sprache(n)  
Estnisch  
Russisch

Wirtschaftskraft (BIP)  
  
6,2 Mrd.

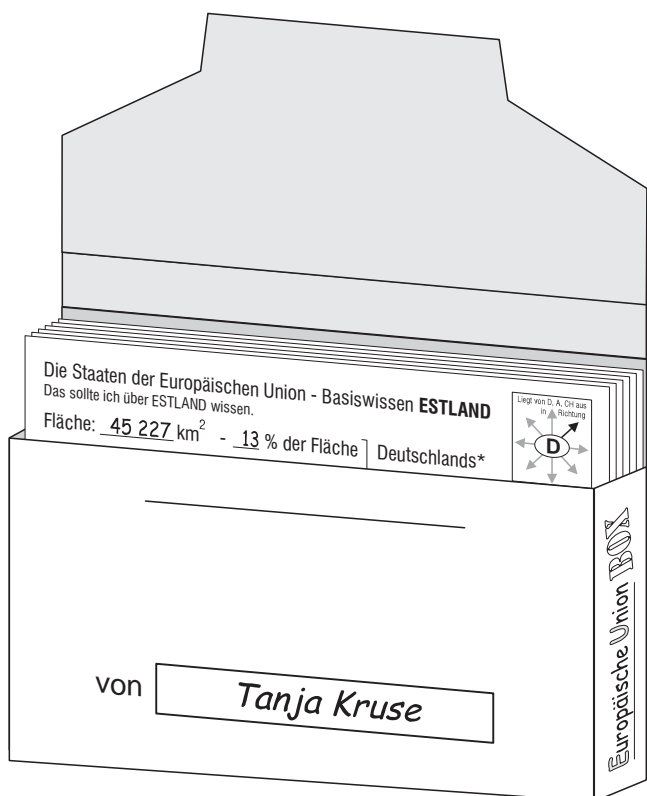


Ressourcen<sup>1)</sup>:

- Erdöl
- Ölschiefer
- Phosphat
- Holz
- Getreide
- Kartoffeln
- Fische

4a

Karteikarten-Box



Die Arbeitsblätter dieses Bogens ...

... stellen Basisinformationen zu den Staaten bereit, die 2004 der EU beitreten.

Die Arbeitsblätter sind als Karteikarten (DIN A 6) angelegt. Dazu werden die auf *Normalpapier* kopierten Seiten nach der Bearbeitung ausgeschnitten, gefaltet und zusammengeklebt. Dadurch ist kein teurer Kopierkarton erforderlich. Die Arbeitsblätter können u.U. auch als "normale" Arbeitsblätter genutzt werden. Karteikarten der bisherigen 15 Mitgliedstaaten folgen.

Die Kartei kann auch in Teams oder Gruppen als *Klassen-Kartei* erstellt werden.

• **EU-Beitrittsländer 2004 (4a - 4k)**

Diese Arbeitsblätter (Karteikarten) enthalten Basisinformationen und Karten zu den EU-Beitrittsländern, die von den Schülerinnen und Schülern bearbeitet werden. Über die Bearbeitung der gegebenen Daten hinaus sind weitere Recherchen erforderlich.

• **Karteikarten-Box (4l)**

Die Karteikarten zu den EU-Staaten sollen zur Informationssicherung, zur vertiefenden Weiterarbeit genutzt werden und in einer Box aufbewahrt werden. Dieses Arbeitsblatt enthält die Vorlage für die Karteikarten-Box für Karteikarten im Format DIN A6.

**Hinweis:** Diese Vorlage muss auf **Kopierkarton** (140 - 170 g/m<sup>2</sup>) kopiert werden.